

## ТЕХНИЧЕСКАЯ ИНФОРМАЦИЯ

о дистанциях 3-го дня соревнований

**Место и время проведения:** 04 мая 2026 года, город-курорт Геленджик. Старт с 10.00 согласно стартового протокола. Старт и финиш разнесены на 1300 м. Движение участников в район старта и финиша строго согласно схеме.

**Вид соревнований:** ориентирование в заданном направлении в дисциплине **кросс – спринт (пролог)**.

**Местность:** центральная набережная Геленджика, включая пляжную часть, ДОЛ «Нива», курортно-парковая зона и примыкающие к ней административные кварталы с большим количеством пешеходных дорожек, газонов, малых архитектурных форм, небольших зданий, летних кафе, других искусственных объектов. Много запрещенных для бега территорий, обозначенных знаками 520 (Территория, в которую нельзя входить), 709 (Запретная зона) и 714 (Временное сооружение или временно закрытая территория).

**Карта:** подготовлена Виктором Дьячковым (Тамбов), Олегом Казаниным (Саранск), апрель 2026 г. Масштаб карты: 1:4000, Н - 2,5м. Формат А4. Условные знаки: ISSprOM 2019-2. Лазерная печать, фотобумага 100 гр./м2, карты заламинированы. Дистанции и легенды впечатаны в карту. Дополнительные легенды выдаются в зоне старта.

### Параметры дистанций:

Группа	Длина	КП	набор высоты	Группа	Длина	КП	набор высоты
<b>M14</b>	2 150	24	15	<b>Ж14</b>	2 050	19	15
<b>M16</b>	2 470	23	25	<b>Ж16</b>	2 340	23	25
<b>M18</b>	2 950	27	30	<b>Ж18</b>	2 620	25	25
<b>M20</b>	3 420	29	30	<b>Ж20</b>	2 950	28	30
<b>M23</b>	3 420	29	30	<b>Ж23</b>	2 950	28	30
<b>OPEN1</b>	2 050	19	15	<b>OPEN2</b>	2 470	23	25
<b>OPEN3</b>	2 950	27	30				

Начало ориентирования от места старта - 95 метров, от последнего КП до финиша – 110 метров по разметке. Дистанции групп МЖ - 20,23 напечатаны с двух сторон (переворот карты). Нумерация пунктов сквозная.

**Отметка SFR-system**, образец КП — на старте. Арендованные чипы SFR выдаются на старте.

**Опасные места** — улицы города с низкой интенсивностью движения транспорта. **Будьте предельно внимательны перед пересечением улиц. Относитесь уважительно к прохожим и отдыхающим! Преодоление дистанции по газонам, клумбам, цветникам запрещено!!!** Спортсмены, преодолевающие запрещенные знаки, будут дисквалифицированы!  
**Внимание! Местами ведутся работы по благоустройству.**

**Контрольное время:** 60 минут.

**Телефон в центре соревнований:** +7 928 408 53 22

**Аварийный азимут:** на север (AA-0).



## ТЕХНИЧЕСКАЯ ИНФОРМАЦИЯ

о дистанциях 4-го дня соревнований

**Место и время проведения:** 05 мая 2026 года, город-курорт Геленджик. Старт с 10.00 согласно стартового протокола. Старт и финиш разнесены на 600 м. Движение участников в район старта и финиша строго согласно схеме.

**Вид соревнований:** ориентирование в заданном направлении в дисциплине **кросс – спринт (финал)**.

**Местность:** представлена жилыми районами многоэтажной застройки, большое количество лестниц, подпорных стен, внутри дворовых проездов, асфальтированных и детских площадок, аттракционов, заборов и проходов в них. Открытые места могут быть как запрещены для бега (клумбы, газоны), так и не запрещены (поляны). Запрещенные для бега территории, обозначенные знаками 520 (Территория, в которую нельзя входить), 709 (Запретная зона) и 714 (Временное сооружение или временно закрытая территория). Лесопарковая зона представлена посадками сосны, дуба, граба, ясеня и тд., большое количество тропинок, дорожек, тротуаров.

**Карта:** подготовлена Леонидом Новиковым (Белгород), 2025 г., Инспекция: Олег Казанин (Саранск), апрель 2026 г. Масштаб карты: 1:4000, Н - 2,5м. Формат А4. Условные знаки: ISSpOM 2019-2. Лазерная печать, фотобумага 100 гр./м2, карты заламинированы. Дистанции и легенды впечатаны в карту. Дополнительные легенды выдаются в зоне старта.

### Параметры дистанций:

Группа	Длина	КП	набор высоты	Группа	Длина	КП	набор высоты
<b>M14</b>	2 220	20	5	<b>Ж14</b>	2 220	19	5
<b>M16</b>	2 410	20	10	<b>Ж16</b>	2 330	21	10
<b>M18</b>	2 530	24	15	<b>Ж18</b>	2 340	20	10
<b>M20</b>	2 980	25	15	<b>Ж20</b>	2 420	20	15
<b>M23</b>	2 980	25	15	<b>Ж23</b>	2 420	20	15
<b>OPEN1</b>	2 220	19	5	<b>OPEN2</b>	2 530	24	15
<b>OPEN3</b>	2 980	25	15				

Начало ориентирования от места старта - 110 метров, от последнего КП до финиша – 80 метров по разметке. Дистанции групп МЖ - 16,18,20,23 напечатаны с двух сторон (переворот карты). Нумерация пунктов сквозная.


**Отметка SFR-system, образец КП** — на старте. Арендванные чипы SFR выдаются на старте.

**Опасные места** — улицы города с низкой интенсивностью движения транспорта. **Будьте предельно внимательны перед пересечением улиц. Относитесь уважительно к прохожим и отдыхающим! Преодоление дистанции по газонам, клумбам, цветникам запрещено!!!** Спортсмены, преодолевающие запрещенные знаки, будут дисквалифицированы! **Внимание! Местами ведутся работы по благоустройству.**

**Контрольное время:** 60 минут.

**Телефон в центре соревнований:** +7 928 408 53 22

**Аварийный азимут:** на юг (AA-180).










## ДОПОЛНИТЕЛЬНАЯ ИНФОРМАЦИЯ

На местности будут установлены искусственные перекрытия, обозначенные на карте знаками 708 (Линия, запретная для пересечения) и 709 (Запретная зона).

Нечеткие границы знака 520 (Территория, в которую нельзя входить) будут промаркированы на местности сигнальной лентой. В карте такая граница обозначена пограничной черной линией шириной 0,1 мм. Образец:



## Знаки, запрещенные для преодоления

-  411.002 Непреодолимая растительность, живая изгородь
-  515.000 Непреодолимая стена
-  518.000 Непреодолимая ограда, перила
-  520.000 Закрытая территория (площадь и граница)
-  708.000 Линия, запретная для пересечения
-  709.000 Запретная зона
-  714.000 Временное сооружение или временно закрытая территория