

ТЕХНИЧЕСКАЯ ИНФОРМАЦИЯ

о дистанциях 4-го дня соревнований

Место и время проведения: 05 мая 2026 года, город-курорт Геленджик. Старт с 10.00 согласно стартового протокола. Старт и финиш разнесены на 600 м. Движение участников в район старта и финиша строго согласно схеме.

Вид соревнований: ориентирование в заданном направлении в дисциплине **кросс – спринт (финал)**.

Местность: представлена жилыми районами многоэтажной застройки, большое количество лестниц, подпорных стен, внутри дворовых проездов, асфальтированных и детских площадок, аттракционов, заборов и проходов в них. Открытые места могут быть как запрещены для бега (клумбы, газоны), так и не запрещены (поляны). Запрещенные для бега территории, обозначенные знаками 520 (Территория, в которую нельзя входить), 709 (Запретная зона) и 714 (Временное сооружение или временно закрытая территория). Лесопарковая зона представлена посадками сосны, дуба, граба, ясеня и тд., большое количество тропинок, дорожек, тротуаров.

Карта: подготовлена Леонидом Новиковым (Белгород), 2025 г., Инспекция: Олег Казанин (Саранск), апрель 2026 г. Масштаб карты: 1:4000, Н - 2,5м. Формат А4. Условные знаки: ISSprOM 2019-2. Лазерная печать, фотобумага 110 гр./м2, карты заламинированы. Дистанции и легенды впечатаны в карту. Дополнительные легенды выдаются в зоне старта.

Параметры дистанций:

Группа	Длина	КП	набор высоты	Группа	Длина	КП	набор высоты
M14	2 170	19	5	Ж14	2 010	17	5
M16	2 420	20	10	Ж16	2 210	18	10
M18	2 550	24	15	Ж18	2 270	20	10
M20	2 750	24	15	Ж20	2 370	19	15
M23	2 750	24	15	Ж23	2 370	19	15
OPEN1	1 540	14	5	OPEN2	2 220	18	15
OPEN3	2 460	24	15				

Начало ориентирования от места старта - 110 метров, от последнего КП до финиша – 80 метров по разметке. Дистанции групп МЖ - 16,18,20,23 напечатаны с двух сторон (переворот карты). Нумерация пунктов сквозная.


Отметка SFR-system, образец КП — на старте. Арендванные чипы SFR выдаются на старте.

Опасные места — улицы города с низкой интенсивностью движения транспорта. **Будьте предельно внимательны перед пересечением улиц. Относитесь уважительно к прохожим и отдыхающим! Преодоление дистанции по газонам, клумбам, цветникам запрещено!!!** Спортсмены, преодолевающие запрещенные знаки, будут дисквалифицированы!
Внимание! Местами ведутся работы по благоустройству.

Контрольное время: 60 минут.

Телефон в центре соревнований: +7 928 408 53 22

Аварийный азимут: на юг (AA-180).










ДОПОЛНИТЕЛЬНАЯ ИНФОРМАЦИЯ

На местности будут установлены искусственные перекрытия, обозначенные на карте знаками 708 (Линия, запретная для пересечения) и 709 (Запретная зона).

Нечеткие границы знака 520 (Территория, в которую нельзя входить) будут промаркированы на местности сигнальной лентой. В карте такая граница обозначена пограничной черной линией шириной 0,1 мм. Образец:



Знаки, запрещенные для преодоления

-  411.002 Непреодолимая растительность, живая изгородь
-  515.000 Непреодолимая стена
-  518.000 Непреодолимая ограда, перила
-  520.000 Закрытая территория (площадь и граница)
-  708.000 Линия, запретная для пересечения
-  709.000 Запретная зона
-  714.000 Временное сооружение или временно закрытая территория