




Первенство России по спортивному ориентированию

Краснодарский край, город-курорт Геленджик,
30 апреля - 6 мая 2026 г.

Информационный бюллетень №3





ОРГАНИЗАТОРЫ СОРЕВНОВАНИЙ

- Министерство спорта Российской Федерации
- Федерация спортивного ориентирования России
- Министерство по физической культуре и спорту Краснодарского края
- Федерация спортивного ориентирования Краснодарского края
- Управление по физической культуре и спорту администрации муниципального образования город-курорт Геленджик
- Клуб спортивного ориентирования «Черное море»

СОСТАВ ГЛАВНОЙ СУДЕЙСКОЙ КОЛЛЕГИИ

Директор соревнований

Тетиков Виталий Владимирович, ССВК, г. Геленджик, 8-928-438-84-92

Главный судья

Фунтяков Владислав Викторович, ССВК, г. Сочи, 8-928-666-16-16

Первый заместитель главного судьи

Сомов Дмитрий Борисович, ССВК, г. Геленджик, 8-928-408-53-22

Главный секретарь

Новикова Алеся Леонидовна, ССВК, г. Геленджик, 8-928-334-34-16

Заместитель главного судьи по СТО

Белов Андрей Игоревич, СС1К, г. Сочи

Заместитель главного судьи по информационным технологиям

Курдюмов Александр Александрович, ССВК, г. Санкт-Петербург

Инспекторы соревнований



Дьячков Виктор Васильевич, ССВК, г. Тамбов (кросс - многодневный)


Казанин Олег Владимирович, ССВК, г. Саранск (кросс - спринт)

Судья-технический делегат

Минаев Андрей Павлович, ССВК, г. Волгоград

ИНФОРМАЦИОННОЕ СОПРОВОЖДЕНИЕ СОРЕВНОВАНИЙ

Официальный сайт федерации спортивного ориентирования Краснодарского края	https://o-kuban.ru	
Телеграмм канал	https://t.me/okblacksea	
ВКонтакте	https://vk.com/club236874654	
Информационный SFR-хаб соревнований	https://sfr-system.ru/hub	



ПРОГРАММА СОРЕВНОВАНИЙ

30 апреля 2026 г.

10.00-15.00	Выдача карт официальной тренировки (Пансионат «Радуга»)
10.00-14.00	Комиссия по допуску участников (Пансионат «Радуга»)
15.00-17.00	Комиссия по допуску участников (Пансионат «Радуга»)
11.00-16.00	Официальная тренировка (с. Азербиевка, Эриванская щель)
до 18.00	Сдача технических заявок (онлайн)
18.00	Совещание ГСК с представителями команд (Пансионат «Радуга»), (кросс – многодневный), будет транслироваться в прямом эфире.

1 мая 2026 г.

8.30–9.45	Выезд заказных автобусов на старт, (ост.Первомайская, ул.Кирова,56)
с 9.30	Выдача карт полигона в зоне стартовой изоляции
с 9.30	Выдача нагрудных номеров в зоне финиша
11.00	Старт соревнований – кросс – многодневный, пролог (классика до 35 мин.), с. Текос
11.20	Закрытие зоны стартовой изоляции
с 14.00	Старт открытых групп

2 мая 2026 г.


8.30-9.45	Выезд заказных автобусов на старт, (ост.Первомайская, ул.Кирова,56)
с 9.30	Выдача полигона в зоне финиша
11.00	Старт соревнований – кросс – многодневный, финал (лонг до 80 мин.), с. Текос
11.30	Закрытие зоны стартовой изоляции
с 15.00	Старт открытых групп
17.00-20.00	Тренерский семинар (пансионат «Радуга»)

3 мая 2026 г.

с 10.00	Выдача карт официальной тренировки (пансионат «Радуга»)
11.00-16.00	Официальная тренировка (г. Геленджик, набережная)
18.30	Открытие соревнований. Награждение победителей и призеров 1 вида программы в центре соревнований (пансионат «Радуга»)
19.00	Совещание ГСК с представителями команд (Пансионат «Радуга»), (кросс – спринт), будет транслироваться в прямом эфире.
до 18.00	Сдача технических заявок (онлайн)

4 мая 2026 г.

9.45	Закрытие стартовой изоляции, г. Геленджик
10.00	Старт соревнований – кросс – спринт, пролог (до 15 мин.)
с 13.00	Старт открытых групп




5 мая 2026 г.

- 9.45 Закрытие стартовой изоляции, г. Геленджик
- 10.00 Старт соревнований – **кросс – спринт, финал** (до 15 мин.)
- с 13.00 Старт открытых групп
- с 13.30 Награждение победителей и призеров по итогам 2 вида программы в центре соревнований. Закрытие соревнований.

6 мая 2026 г.

Отъезд команд



**ПЕРВЕНСТВО РОССИИ
ПО СПОРТИВНОМУ ОРИЕНТИРОВАНИЮ
ТЕХНИЧЕСКАЯ ИНФОРМАЦИЯ
о дистанциях 1-го дня соревнований**

Место и время проведения: 01 мая 2026 года, в окрестностях с. Текос, съезд на ул. Заречная. Центр соревнований находится в районе финиша, смотрите схему: от парковки автобусов 1400 метров по грунтовой дороге на поляну центра соревнований, легковые автомобили могут припарковаться в районе ул. Заречной и других улиц, согласно схеме, в центре соревнований парковка запрещена. Старт — в 800 м от центра соревнований. Начало работы тренировочного полигона с 9.30. Начало старта в 11.00. Вход в зону изоляции до 11.20.

Вид соревнований: ориентирование в заданном направлении в дисциплине **кросс – многодневный, пролог** (классика до 35 мин.)

Местность: среднепересеченная, холмистая. Склоны холмов рассечены лощинами и промоинами различной крутизны. Повсеместно по руслам речек, по краям садов и полей, а также локально в чистом лесу встречаются заросли колючих лиан, ежевики, сассапарели. Дорожная сеть развита хорошо. После дождей лесные дороги и тропы местами грязные и скользкие, некоторые ямы, канавы, низменности заполнены водой. Проходимость леса от хорошей до плохой. Открытых пространств 10 %. Перепад высот в районе соревнований 50-75 метров. Грунт глинистый, задернованный, местами каменистый. В случае осадков мягкий и скользкий. Каменная ситуация представлена: камнями, скалами, останцами высотой от 0.5 до 3,5 метров.

Карта: подготовлена Дмитрием Поповым (Сочи), декабрь 2019 г. – февраль 2020 г., Владимиром Тутыниным (Смоленск), ноябрь 2025 г. – февраль 2026 г. Инспекция: Виктор Дьячков (Тамбов), апрель 2026 г.

Масштабы карт: 1:10000, Н-5м. Формат А4.

Струйная печать, матовая фотобумага 90 гр./м², карты заламинированы. Дистанции и легенды впечатаны в карту. Дополнительные легенды выдаются в зоне старта.


Параметры дистанций:

Группа	Длина	КП	Набор высоты	Время лидера	Группа	Длина	КП	Набор высоты	Время лидера
M14	3 160	14	160	24-26	Ж14	2 680	13	120	24-26
M16	3 900	16	195	28-30	Ж16	3 270	15	150	28-30
M18	4 490	20	220	30-32	Ж18	3 780	18	195	30-32
M20	5 140	23	275	32-34	Ж20	4 230	19	210	32-34
M23	5 140	23	275	32-34	Ж23	4 230	19	210	32-34
OPEN 1	1 620	9	60		OPEN 2	3 270	15	150	
OPEN 3	5 140	23	275						

Планировка дистанций – Сомов Дмитрий (Геленджик).

Начало ориентирования от места старта - 170 метров, от последнего КП до финиша – 80 метров по разметке.

Отметка SFR-system, образец КП — на старте. Арендованные чипы SFR выдаются на старте.



Опасные места — крутые склоны, обрывы, заросли сассапарели (колючая лиана), колючая растительность, собаки вблизи построек. В районе финишной поляны, по краю леса лежит с разрывами колючая проволока – на местности будет отмечена белой маркировкой.

Контрольное время: 90 минут. **Телефон в центре соревнований:** +7 928 438 84 92

Аварийный азимут: на юг (АА-180) к садам, полянам, к селу и реке Текос, далее к финишу.

**ПЕРВЕНСТВО РОССИИ
ПО СПОРТИВНОМУ ОРИЕНТИРОВАНИЮ
ТЕХНИЧЕСКАЯ ИНФОРМАЦИЯ
о дистанциях 2-го дня соревнований**

Место и время проведения: 02 мая 2026 года, в окрестностях с. Текос, съезд на ул. Заречная. Центр соревнований находится в районе финиша, смотрите схему: от парковки автобусов 1400 метров по грунтовой дороге на поляну центра соревнований, легковые автомобили могут припарковаться в районе ул. Заречной и других улиц, согласно схеме, в центре соревнований парковка запрещена. Старт — в 1300 м от центра соревнований. Начало работа тренировочного полигона с 9.30. Начало старта в 11.00. Вход в зону изоляции до 11.30.

Вид соревнований: ориентирование в заданном направлении в дисциплине **кросс – многодневный, финал (лонг до 80 мин.)**


Местность: среднепересеченная, горная, холмистая. Склоны холмов рассечены лощинами и промоинами различной крутизны. Повсеместно по руслам речек, по краям садов и полей, а также локально в чистом лесу встречаются заросли колючих лиан, ежевики, сассапарели. Дорожная сеть развита хорошо. После дождей лесные дороги и тропы местами грязные и скользкие, некоторые ямы, канавы, низменности частично заполнены водой. Проходимость леса от хорошей до плохой. Открытых пространств 10-15 % - представлены садами и полянами. Перепад высот в районе соревнований 50-75 метров. Грунт глинистый, задернованный, местами каменистый. В случае осадков мягкий и скользкий. Каменная ситуация представлена: камнями, скалами, останцами высотой от 0.5 до 3,5 метров. Некоторые сады не пробегаются поперек-показаны специальным знаком (указано в информационном бюллетене №3), только вдоль рядов или в разрывах в садах.

Карта: подготовлена Владимиром Тутыниным (Смоленск), ноябрь 2025 г. – февраль 2026 г., Виктором Дьячков (Тамбов), ноябрь 2020 г. – февраль 2021 г., Дмитрием Поповым (Сочи), декабрь 2019 г. – февраль 2020 г. Инспекция: Виктор Дьячков (Тамбов), апрель 2026 г.

Масштабы карт: 1:15000 для групп МЖ-18,20,23; 1:10000 для групп МЖ-14,16; Н-5м. Формат А4. Струйная печать, матовая фотобумага 90 гр./м², карты заламинированы. Дистанции и легенды впечатаны в карту. Дополнительные легенды выдаются в зоне старта.

Параметры дистанций:

Группа	Длина	КП	Набор высоты	Время лидера	Группа	Длина	КП	набор высоты	Время лидера
М14	4 810	14	190	40-45	Ж14	3 910	12	150	37-40
М16	6 860	15	280	50-55	Ж16	5 410	14	200	45-50
М18	8 550	17	370	60-65	Ж18	6 420	15	265	55-60
М20	10 070	22	440	65-70	Ж20	7 580	17	325	60-65



M23	11 430	24	545	75-80	Ж23	8 930	18	365	70-75
OPEN 1	2130	6	85		OPEN 2	4 810	14	190	
OPEN 3	6 860	15	280						

Планировка дистанций – Сомов Дмитрий (Геленджик).

Начало ориентирования от места старта - 140 метров, от последнего КП до финиша – 80 метров по разметке.

Отметка SFR-system, образец КП — на старте. Арендованные чипы SFR выдаются на старте.

Опасные места — крутые склоны, обрывы, заросли сассапарели (колючая лиана), колючая растительность, собаки вблизи построек.

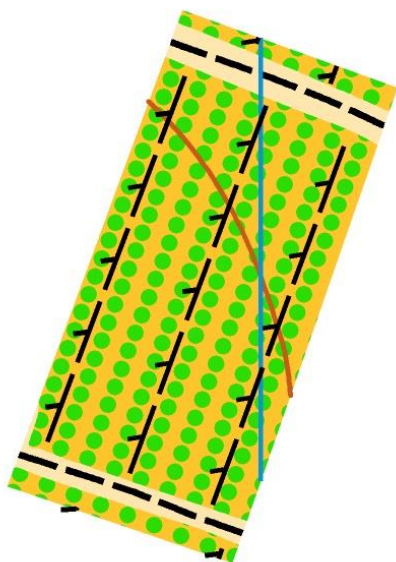
Контрольное время: 180 минут, Open – 120 минут.

Телефон в центре соревнований: +7 928 438 84 92

Аварийный азимут: на юг (AA-180) к садам, полянам, к селу и реке Текос, далее к финишу.

ДОПОЛНИТЕЛЬНАЯ ИНФОРМАЦИЯ

о карте 1-го и 2-го дня соревнований



Введен дополнительный знак: пунктирный преодолимый забор. Этим знаком показано направление системы капельного полива. На местности она расположена в каждом ряду. Движение участника перпендикулярно ей невозможно. Яблоневый сад пробегается только по проходам/тропинкам, обозначенными в карте.

На местности встречаются фрагменты «козьих тропинок», не обозначенные на карте.

Из-за обильных дождей в низменностях местами образовалась заболоченность, не нанесенная на карту.

Вход в зону изоляции с мобильными телефонами, планшетами и другими электронными устройствами – запрещен!



ИНФОРМАЦИЯ

о дистанциях 3-го и 4-го дня соревнований

Место и время проведения: 04-05 мая 2026 года, в городе-курорте Геленджик (исключая пригороды).

Вид соревнований: ориентирование в заданном направлении в дисциплине **кросс – спринт**.

Техническая информация, параметры дистанций и схемы арен соревнований 3-го и 4-го дня соревнований будут опубликованы на сайте команд 03 мая 2026 года.

Схема арен соревнований Первенства России 01.05 и 02.05.2026 г. с.Текос



МИНСПОРТ
РОССИИ



ФСОПР
ФЕДЕРАЦИЯ
СПОРТИВНОГО
ОРИЕНТИРОВАНИЯ
РОССИИ

